



ΕΛΛΗΝΙΚΗ ΔΗΜΟΚΡΑΤΙΑ
ΠΕΡΙΦΕΡΕΙΑ ΗΠΕΙΡΟΥ
ΓΕΝΙΚΗ Δ/ΝΣΗ ΠΕΡΙΦΕΡΕΙΑΚΗΣ
ΑΓΡΟΤΙΚΗΣ ΟΙΚΟΝΟΜΙΑΣ & ΚΤΗΝΙΑΤΡΙΚΗΣ
Δ/ΝΣΗ ΑΓΡΟΤΙΚΗΣ ΟΙΚΟΝΟΜΙΑΣ

Ταχ. Διεύθυνση: Διοικητήριο
Ταχ. Κώδικας: 452 21
Πληροφορίες: Ηλίας Βράκας
Τηλέφωνο: 26510-87479
E-mail: i.vrakas@php.gov.gr

Ιωάννινα 7 / 6 / 2022

Αριθ. Πρωτ.: 71829/2012

ΠΡΟΣ: Αποκεντρωμένη Διοίκηση
Ηπείρου – Δ. Μακεδονίας
Γενική Δ/νση Χωροταξικής &
Περιβαλλοντικής Πολιτικής
Δ/νση Περ/ντος & Χωρικού
Σχεδιασμού Ηπείρου
Τμήμα Περιβαλλοντικού &
Χωρικού Σχεδιασμού
5^ο χλμ. Ε.Ο. Ιωαννίνων-Κοζάνης
454 45 Ιωάννινα

ΚΟΙΝ.: Πίνακας Διανομής

ΘΕΜΑ: «Γνωμοδότηση για την Μελέτη Περιβαλλοντικών Επιπτώσεων (ΜΠΕ) του έργου:
Φωτοβολταϊκός Σταθμός παραγωγής ηλεκτρικής ενέργειας (ΦΣΠΗΕ) εγκατεστημένης
και μέγιστης ισχύος παραγωγής 15,0 MW, στη θέση «ΠΕΣΤΑ» στην Δ.Ε. Αγίου
Δημητρίου του Δήμου Δωδώνης της Π.Ε. Ιωαννίνων, με φορέα υλοποίησης του έργου την
εταιρεία «GEPEM ENERGY MIKE».

ΣΧΕΤ.: Το αρ. 44402/28-4-2022 έγγραφό σας.

Απαντώντας στο ανωτέρω σχετικό έγγραφό σας, σας διαβιβάζουμε το **Πρακτικό Νο 62/2022 (Εντυπο Δ9)** της Περιφερειακής Επιτροπής Χωροταξίας και Περιβάλλοντος Π.Ε. Ιωαννίνων (ΠΕΧΩΠ) που εκφράζει τις απόψεις της σχετικά με την Μελέτη Περιβαλλοντικών Επιπτώσεων (ΜΠΕ) του έργου: Φωτοβολταϊκός Σταθμός παραγωγής ηλεκτρικής ενέργειας (ΦΣΠΗΕ) εγκατεστημένης και μέγιστης ισχύος παραγωγής 15,0 MW, στη θέση «ΠΕΣΤΑ» στην Δ.Ε. Αγίου Δημητρίου του Δήμου Δωδώνης της Π.Ε. Ιωαννίνων, με φορέα υλοποίησης του έργου την εταιρεία «GEPEM ENERGY MIKE».

Το εν λόγω έργο έχει λάβει την υπ' αρ. 2203742925 Περιβαλλοντική Ταυτότητα (ΠΕΤ).



ΑΚΡΙΒΕΣ ΑΝΤΙΓΡΑΦΟ

ΚΑΡΑΠΑΠΑ ΕΙΡΗΝΗ

Ο ΑΝΑΠΛΗΡΩΤΗΣ
ΠΡΟΪΣΤΑΜΕΝΟΣ Δ/ΝΣΗΣ
Κ.Α.Α.

ΔΗΜΗΤΡΑ ΜΠΑΡΚΑ

Πίνακας Διανομής
(με συνημμένο πρακτικό)

- 1) Υπουργείο Αγροτικής Ανάπτυξης & Τροφίμων
Δ/νση Περιβάλλοντος, Χωροταξίας & Κλιματικής Αλλαγής
Τμήμα Χωροταξίας
Πατησίων 207 & Σκαλιστήρη 19 – 112 53 Αθήνα
- 2) Γραφείο κ. Περιφερειάρχη Ηπείρου – Ενταύθα
- 3) GEPEM ENERGY MIKE
Δασκάλου Κίτσου 17, 151 24 Μαρούσι Αττικής

Δ9	ΕΝΤΥΠΟ ΤΥΠΟΠΟΙΗΜΕΝΗΣ ΓΝΩΜΟΔΟΤΗΣΗΣ ΦΟΡΕΩΝ
ΣΤΟΙΧΕΙΑ ΓΝΩΜΟΔΟΤΟΥΣΑΣ ΥΠΗΡΕΣΙΑΣ	
ΠΕΡΙΦΕΡΕΙΑ ΗΠΕΙΡΟΥ Δ/ΝΣΗ ΑΓΡΟΤΙΚΗΣ ΟΙΚΟΝΟΜΙΑΣ ΠΕΧΩΠ Π.Ε. ΙΩΑΝΝΙΝΩΝ Ταχ. Διεύθυνση: Διοικητήριο Ταχ. Κώδ.: 452 21 Πληροφορίες: Ηλίας Βράκας Τηλ.: 26510-87479 E-mail: i.vrakas@php.gov.gr	ΗΜΕΡΟΜΗΝΙΑ: 2-6-2022 ΑΡ. ΠΡΩΤΟΚΟΛΛΟΥ (ΕΞΕΡΧΟΜΕΝΟΥ): 62/2022 ΑΡ. ΠΡΩΤΟΚΟΛΛΟΥ (ΕΙΣΕΡΧΟΜΕΝΟΥ): 44402/28-4-2022 ΠΕΡΙΒΑΛΛΟΝΤΙΚΗ ΤΑΥΤΟΤΗΤΑ ΕΡΓΟΥ Ή ΔΡΑΣΤΗΡΙΟΤΗΤΑΣ (ΠΕΤ): 2203742925
	ΠΡΟΣ: Αποκεντρωμένη Διοίκηση Ηπείρου – Δ. Μακεδονίας Δ/ση Περιβάλλοντος & Χωρικού Σχεδιασμού Ηπείρου Τμήμα Περιβαλλοντικού & Χωρικού Σχεδιασμού 5ο χλμ. Ε.Ο. Ιωαννίνων-Κοζάνης 454 45 Ιωάννινα

1. ΤΙΤΛΟΣ ΕΡΓΟΥ Ή ΔΡΑΣΤΗΡΙΟΤΗΤΑΣ			
Μελέτη Περιβαλλοντικών Επιπτώσεων (ΜΠΕ) του έργου: Φωτοβολταϊκός Σταθμός παραγωγής ηλεκτρικής ενέργειας (ΦΣΠΗΕ) εγκατεστημένης και μέγιστης ισχύος παραγωγής 15,0 MW, στη θέση «ΠΕΣΤΑ» στην Δ.Ε. Αγίου Δημητρίου του Δήμου Δωδώνης της Π.Ε. Ιωαννίνων, με φορέα υλοποίησης του έργου την εταιρεία «GEPEM ENERGY MIKE».			
2. ΘΕΣΜΙΚΟ ΠΛΑΙΣΙΟ ΠΟΥ ΔΙΕΠΕΙ ΤΟ ΠΕΔΙΟ ΓΝΩΜΟΔΟΤΗΣΗΣ ΤΗΣ ΥΠΗΡΕΣΙΑΣ ΜΑΣ			
Α/Α	ΣΤΟΙΧΕΙΟ ΘΕΣΜΙΚΟΥ ΠΛΑΙΣΙΟΥ (ΦΕΚ)	ΤΙΤΛΟΣ ΣΤΟΙΧΕΙΟΥ ΘΕΣΜΙΚΟΥ ΠΛΑΙΣΙΟΥ	
1	αρ.393155/22-9-1992 ΚΥΑ (ΦΕΚ 579/Β'/23-9-1992)	«Περιορισμός συλλογικών οργάνων του Υπουργείου Γεωργίας»	
2	Ν. 2637/1998 (ΦΕΚ 200/Α'/27-8-1998)	«Σύσταση Οργανισμού ... και άλλες διατάξεις»	
3	αρ. 242452/22-12-2009 εγκύκλιος ΥΠΑΑΤ	«Συγκρότηση Νομαρχιακών Επιτροπών Χωροταξίας κλπ.»	
4	αρ. 3716/72/24/14-1-2021 Απόφαση Περιφερειάρχη Ηπείρου (ΑΔΑ: ΨΞΒΦ7Λ9-Ψ7Π) όπως τροποποιήθηκε και ισχύει	Απόφαση Συγκρότησης ΠΕΧΩΠ Π.Ε. ΙΩΑΝΝΙΝΩΝ	
3. ΕΠΙΤΟΠΙΑ ΑΝΑΓΝΩΡΙΣΗ ΠΕΡΙΟΧΗΣ ΕΡΓΟΥ			
ΓΙΑ ΤΙΣ ΑΝΑΓΚΕΣ ΤΗΣ ΠΑΡΟΥΣΑΣ ΓΝΩΜΟΔΟΤΗΣΗΣ ΕΛΑΒΕ ΧΩΡΑ ΑΥΤΟΨΙΑ ΣΤΗΝ ΠΕΡΙΟΧΗ ΤΟΥ ΕΡΓΟΥ		ΝΑΙ	<input type="checkbox"/>
		ΟΧΙ	<input checked="" type="checkbox"/>

4. ΣΤΟΙΧΕΙΑ ΓΝΩΜΟΔΟΤΗΣΗΣ

Σο πλαίσιο των αρμοδιοτήτων της Υπηρεσίας μας, όπως αυτές αναφέρθηκαν πιο πάνω (σημείο 2 του παρόντος) και κατόπιν σχετικού αιτήματος της περιβαλλοντικής αρχής για το έργο – δραστηριότητα του σημείου 1 του παρόντος, η γνωμοδότησή μας επί του φακέλου της ΜΠΕ έχει ως εξής (Μπορούν να χρησιμοποιηθούν πρόσθετες σελίδες αν απαιτηθεί):

Σύμφωνα με τα αναφερόμενα στη σχετική ΜΠΕ, το κύριο έργο (Φ/Β Σταθμός) προτείνεται να κατασκευαστεί εντός δύο (2) γηπέδων συνολικού εμβαδού 347.000,00 τ.μ. Τα δύο γήπεδα με εμβαδά $E_1=180.000,00$ τ.μ. και $E_2=167.000,00$ τ.μ. αντίστοιχα, όπως αυτά απεικονίζονται στο από Οκτώβριος του 2021 Τοπογραφικό Διάγραμμα (Τ/1) κλίμακας 1:5000 του Τοπογράφου Μηχανικού ΔΗΜΗΤΡΙΟΥ ΕΜΜΑΝΟΥΗΛ, βρίσκονται εκτός σχεδίου, εκτός ορίων οικισμού σε περιοχή όπου δεν υφίσταται θεσμοθετημένο πλαίσιο χρήσεων γης (ΓΠΣ, ΣΧΟΟΑΠ, ΖΟΕ) και εκτός περιοχών του Δικτύου NATURA 2000 στην Κοινότητα Πεστών της Δ.Ε. Αγίου Δημητρίου του Δήμου Δωδώνης της Π.Ε. Ιωαννίνων. Τα εν λόγω γήπεδα δεν ανήκουν σε Γεωργική Γη Υψηλής Παραγωγικότητας κατά την έννοια των κριτηρίων της αρ. 153929/9-6-1983 εγκυκλίου του Υπουργείου Γεωργίας – Δ/ση Προστασίας Περ/ντος. Παράλληλα, όπως δηλώνεται από τον ανωτέρω Μηχανικό, τα υπό μελέτη γήπεδα βρίσκονται σε περιοχή κυρωμένων δασικών χαρτών και εμπίπτουν στις χαρακτηρισμένες ως δασικές εν γένει εκτάσεις των παρ. 1, 2, 3, 4 και 5 του άρθρου 3 του Ν. 998/1979 όπως ισχύει (έχουν χαρακτηρισμό XX).







Στο αρ. 29743/12-5-2022 έγγραφο της Περιφερειακής Δ/σης Ηπείρου-Δ. Μακεδονίας του Ο.Π.Ε.Κ.Ε.Π.Ε. (σε απάντηση σχετικού ερωτήματος που υποβλήθηκε με το αρ. 66975/1883/10-5-2022 έγγραφο της Δ/σης Αγροτικής Οικονομίας Περιφέρειας Ηπείρου), αναφέρεται χαρακτηριστικά ότι «... το σύνολο των εκτάσεων που απεικονίζονται στα τοπογραφικά διαγράμματα που μας αποστέλλετε αντιστοιχεί σε βοσκοτοπικά αγροτεμάχια αναφοράς στο Σύστημα Αναγνώρισης Αγροτεμαχίων (ΣΑΑ) του Οργανισμού μας με συντελεστή επιλεξιμότητας (ref) 100%. Οι εκτάσεις που αντιστοιχούν στο Γήπεδο 1 συμπεριλήφθηκαν εξ' ολοκλήρου στην κατανομή δικαιωμάτων χρήσης της βοσκής για τα έτη 2019, 2020 και 2021 σύμφωνα με τα της 873/55993/20.5.2015 Υπουργικής Απόφασης, όπως έχει τροποποιηθεί και ισχύει. Οι εκτάσεις που αντιστοιχούν στο Γήπεδο 2 συμπεριλήφθηκαν εξ' ολοκλήρου στην κατανομή δικαιωμάτων χρήσης της βοσκής για τα έτη 2019 και 2020, ενώ για το 2021 συμπεριλήφθηκε μόνο το βορειοδυτικό άκρο του Γηπέδου».

Με βάση τα αναφερόμενα στο άρθρο 7 του Γενικού Πλαισίου Χωροταξικού Σχεδιασμού και Αειφόρου Ανάπτυξης (αρ. 6876/4871/12-6-2008 έγκριση – ΦΕΚ 128/Α' /3-8-2008), επισημαίνεται (μεταξύ άλλων) ως γενική αρχή και η προστασία των βοσκοτόπων λαμβάνοντας υπόψη το ρόλο τους στην παραγωγική διαδικασία, τη διατήρηση της ποιότητας του περιβάλλοντος αλλά και την οικονομική ανάπτυξη. Αναφέρεται δε χαρακτηριστικά ότι «Στο πλαίσιο του παραπάνω στόχου προτεραιότητα αποκτά η στήριξη της εγχώριας κτηνοτροφίας και η αξιοποίηση του παραγωγικού δυναμικού των βοσκοτόπων, ώστε να αποτελέσουν, μεταξύ άλλων, και μέσο για την ενίσχυση της οικονομίας και τη συγκράτηση του πληθυσμού στις ορεινές και μειονεκτικές περιοχές. Κρίσιμο στοιχείο θεωρείται η οριοθέτηση των βοσκοτόπων, η ορθολογική χρήση τους και η βελτίωση της παραγωγικής τους ικανότητας με εγκεκριμένα διαχειριστικά σχέδια. Μέριμνα λαμβάνεται και για την εκτατικοποίηση της κτηνοτροφίας, σε συνδυασμό με αειφορικές πρακτικές διαχείρισης των οικοσυστημάτων». Επιπρόσθετα, σύμφωνα με την άποψη της Δ/σης Περιβάλλοντος, Χωροταξίας & Κλιματικής Αλλαγής (Τμήματα: Χωροταξίας, Κλιματικής Αλλαγής & Διαχείρισης Αποβλήτων) του ΥΠΑΑΤ όπως αυτή διατυπώνεται στο αρ. 443/67326/1-4-2022 έγγραφό της, «... οι βοσκότοποι ή οι βοσκήσιμες γαίες, σύμφωνα με το Ν. 4351/2015, αποτελούν πολύτιμες εκτάσεις για την κτηνοτροφία και το περιβάλλον. Συγκεκριμένα εξασφαλίζουν φυσική βοσκήσιμη ύλη στα αγροτικά ζώα (ιδιαίτερα σημαντική για την περίοδο που διανύουμε) ενώ

προσφέρουν πολυάριθμες περιβαλλοντικές υπηρεσίες όπως είναι η βιοποικιλότητα και η συγκράτηση και προστασία των εδαφών από τη διάβρωση.»

Λαμβάνοντας υπόψη τα ανωτέρω, θεωρούμε ότι η εγκατάσταση του προτεινόμενου έργου (Φ/Β Σταθμός ισχύος 15,0 MW) στα υπό εξέταση γήπεδα θα έχει αρνητικές επιπτώσεις στον πρωτογενή τομέα και συγκεκριμένα στην κτηνοτροφία της περιοχής, δεδομένου ότι θα δεσμευτούν μεγάλες χορτολιβαδικές εκτάσεις οι οποίες αποτελούν βοσκότοπους ζωτικής σημασίας για την κτηνοτροφική παραγωγή και την εξασφάλιση των κοινοτικών ενισχύσεων.

5. ΣΥΜΠΕΡΑΣΜΑ ΤΗΣ ΓΝΩΜΟΔΟΤΗΣΗΣ	
A. ΓΝΩΜΟΔΟΤΟΥΜΕ ΘΕΤΙΚΑ ΓΙΑ ΤΗΝ ΥΛΟΠΟΙΗΣΗ ΤΟΥ ΕΡΓΟΥ Ή ΤΗΣ ΔΡΑΣΤΗΡΙΟΤΗΤΑΣ ΧΩΡΙΣ ΤΗΝ ΑΠΑΙΤΗΣΗ ΠΡΟΣΘΕΤΩΝ ΟΡΩΝ-ΠΡΟΫΠΟΘΕΣΕΩΝ	[]
B. ΓΝΩΜΟΔΟΤΟΥΜΕ ΘΕΤΙΚΑ ΓΙΑ ΤΗΝ ΥΛΟΠΟΙΗΣΗ ΤΟΥ ΕΡΓΟΥ Ή ΤΗΣ ΔΡΑΣΤΗΡΙΟΤΗΤΑΣ ΜΕ ΤΟΥΣ ΟΡΟΥΣ-ΠΡΟΫΠΟΘΕΣΕΙΣ ΠΟΥ ΠΑΡΑΤΙΘΕΝΤΑΙ ΣΤΟ ΣΗΜΕΙΟ 4 ΤΟΥ ΠΑΡΟΝΤΟΣ	[]
Γ. ΓΝΩΜΟΔΟΤΟΥΜΕ ΑΡΝΗΤΙΚΑ ΓΙΑ ΤΗΝ ΥΛΟΠΟΙΗΣΗ ΤΟΥ ΕΡΓΟΥ Ή ΤΗΣ ΔΡΑΣΤΗΡΙΟΤΗΤΑΣ ΓΙΑ ΤΟΥΣ ΣΥΓΚΕΚΡΙΜΕΝΟΥΣ ΛΟΓΟΥΣ ΠΟΥ ΠΑΡΑΤΙΘΕΝΤΑΙ ΣΤΟ ΣΗΜΕΙΟ 4 ΤΟΥ ΠΑΡΟΝΤΟΣ	[X]
Δ. ΔΕΝ ΔΥΝΑΜΕΘΑ ΝΑ ΓΝΩΜΟΔΟΤΗΣΟΥΜΕ ΕΠΙ ΤΗΣ ΔΙΑΒΙΒΑΣΘΕΙΣΑΣ ΜΠΕ ΔΙΟΤΙ ΔΙΑΠΙΣΤΩΝΟΝΤΑΙ ΣΕ ΑΥΤΗ ΟΥΣΙΩΔΕΙΣ ΕΛΛΕΙΨΕΙΣ ΣΕ ΟΤΙ ΑΦΟΡΑ ΤΟ ΑΝΤΙΚΕΙΜΕΝΟ ΑΡΜΟΔΙΟΤΗΤΑΣ ΤΗΣ ΥΠΗΡΕΣΙΑΣ ΜΑΣ, ΟΠΩΣ ΑΥΤΕΣ (ΕΛΛΕΙΨΕΙΣ) ΠΑΡΑΤΙΘΕΝΤΑΙ ΣΤΟ ΣΗΜΕΙΟ 4 ΤΟΥ ΠΑΡΟΝΤΟΣ	[]
Ε. ΔΕΝ ΔΥΝΑΜΕΘΑ ΝΑ ΓΝΩΜΟΔΟΤΗΣΟΥΜΕ ΕΠΙ ΤΗΣ ΔΙΑΒΙΒΑΣΘΕΙΣΑΣ ΜΠΕ ΔΙΟΤΙ ΔΕΝ ΕΜΠΙΠΤΕΙ ΣΤΟ ΠΕΔΙΟ ΤΩΝ ΚΑΤΑ ΝΟΜΟ ΑΡΜΟΔΙΟΤΗΤΩΝ ΤΗΣ ΥΠΗΡΕΣΙΑΣ ΜΑΣ	[]

Η ΕΠΙΤΡΟΠΗ	ΥΠΟΓΡΑΦΗ
1. ΗΛΙΑΣ ΒΡΑΚΑΣ (ΠΡΟΕΔΡΟΣ), ΠΕ ΙΧΘΥΟΛΟΓΟΣ, ΔΑΟ Περιφέρειας Ηπείρου	
2. ΒΑΣΙΛΙΚΗ ΔΕΜΚΑ (ΜΕΛΟΣ), ΤΕ ΓΕΩΠΟΝΟΣ, ΔΑΟΚ Περιφέρειας Ηπείρου	
3. ΑΘΗΝΑ ΡΟΝΤΟΓΙΑΝΝΗ (ΜΕΛΟΣ), ΠΕ ΔΑΣΟΛΟΓΟΣ, ΔΑΟ Περιφέρειας Ηπείρου	
4. ΕΥΘΑΛΙΑ ΟΙΚΟΝΟΜΟΥ (ΜΕΛΟΣ), ΠΕ ΚΤΗΝΙΑΤΡΟΣ, ΔΑΟΚ Περιφέρειας Ηπείρου	
5. ΕΥΑΓΓΕΛΟΣ ΤΣΙΑΡΑΣ (ΜΕΛΟΣ), ΠΕ ΠΕΡΙΒ/ΛΟΓΟΣ, Δ./νση Περιβάλλοντος & Χωρικού Σχεδιασμού Περιφέρειας Ηπείρου	
6. ΗΛΙΑΣ ΜΑΝΗΣ (ΜΕΛΟΣ), ΠΕ ΓΕΩΠΟΝΟΣ, ΔΑΟ Περιφέρειας Ηπείρου	
7. ΕΙΡΗΝΗ ΚΑΡΑΠΑΠΑ (ΓΡΑΜΜΑΤΕΑΣ), ΠΕ ΔΙΟΙΚ/ΚΟΣ ΟΙΚ/ΚΟΣ, ΔΑΟ Περιφέρειας Ηπείρου	